

# Factura

ANTULIO ROBERTO, LÓPEZ BARRERA

Nit Emisor: 9816097

ANTULIO ROBERTO LOPEZ BARRERA

4 CALLE 11-99 zona 1, Mixco, GUATEMALA

NIT Receptor: 3440958

Nombre Receptor: INSTITUTO GEOGRAFICO NACIONAL, INGENIERO  
ALFREDO OBIOLS GOMEZ

Dirección comprador: AVENIDA LAS AMERICAS 5-76, ZONA 13,  
GUATEMALA

NÚMERO DE AUTORIZACIÓN:

81D1729A-D649-4C5F-8BC3-FC471F9D4113

Serie: 81D1729A Número de DTE: 3595127903

Numero Acceso:

Fecha y hora de emisión: 30-abr-2025 08:56:15

Fecha y hora de certificación: 01-abr-2025 08:56:15

#No	B/S	Cantidad	Descripcion	Precio/Valor unitario (Q)	Descuentos (Q)	Otros Descuentos(Q)	Total (Q)	Impuestos
1	Servicio	1	Pago de honorarios por servicios técnicos prestados al Instituto Geográfico Nacional, Ingeniero Alfredo Obiols Gómez del Ministerio de Agricultura, Ganadería y Alimentación durante el periodo correspondiente del 01 de abril de 2025 al 30 de abril de 2025, según contrato administrativo número 2025-202-1-2-6, Acuerdo Ministerial de aprobación número RH-029- 202-1-2025	10,000.00	0.00	0.00	10,000.00	IVA 1,071.428571
TOTALES:					0.00	0.00	10,000.00	IVA 1,071.428571

**CANCELADO**


\* Sujeto a pagos trimestrales ISR


Datos del certificador

Superintendencia de Administracion Tributaria NIT: 16693949

Razón: que se registra para hacer constar que la factura que precede, Serie: 81D1729A número de DTE 3595127903 de fecha 30 de abril de 2025; emitida por Antulio Roberto López Barrera, ampara el pago por servicios técnicos; correspondiente al mes de abril de 2025, según contrato Administrativo número 2025-202-1-2-6 y Acuerdo Ministerial de Aprobación No. RH-029-202-1-2025. Conste. Guatemala 30 de abril de 2025.



F.   
Antulio Roberto López Barrera  
DPI: 2344 91493 1302

F.   
Ing. David Isaac Gómez Gómez  
Subdirector con Funciones Temporales  
Instituto Geográfico Nacional,  
Ingeniero Alfredo Obiols Gómez

Ing. Agr. Daunno Walther Chew  
Director  
F. Instituto Geográfico Nacional -IGN



**"Contribuyendo por el país que todos queremos"**



Identificador Documento del Verificador  
Integrado No:  
**1743519449051**

Fecha de Generación:  
**Apr 1, 2025, 8:57 AM**

### Detalle de Documentos

<b>Tipo Documento:</b>	FEL
<b>Fecha Emisión:</b>	30/04/2025 08:56:15
<b>Emisor:</b>	9816097
<b>Agente de Retención:</b>	No es agente de retención.
<b>Establecimiento:</b>	ANTULIO ROBERTO LOPEZ BARRERA
<b>Receptor:</b>	3440958-INSTITUTO GEOGRAFICO NACIONAL, INGENIERO ALFREDO OBIOLS GOMEZ
<b>Monto Total:</b>	GTQ GTQ 10000.000000
<b>No. de Acceso:</b>	0
<b>Autorización:</b>	81D1729A-D649-4C5F-8BC3-FC471F9D4113
<b>Serie:</b>	81D1729A
<b>Número del DTE:</b>	3595127903
<b>Acuse de recibido:</b>	FCID202520250401T08:56:1506:0081D1729AD6494C5F8BC3FC471F9D4113
<b>Fecha de la consulta:</b>	01/04/2025 08:57:19
<b>Estado:</b>	Activo
<b>Asociado a una garantía mobiliaria:</b>	No





### SITUACIÓN DEL CONTRIBUYENTE:

**NO PRESENTA INCUMPLIMIENTOS**

AI 01/04/2025 08:57:35



CONTRIBUYENTE Y/O EMISOR	
NIT	9816097
NOMBRE	ANTULIO ROBERTO, LÓPEZ BARRERA
RESUMEN	
TIPO DE INCUMPLIMIENTO	
<b>¡FELICITACIONES!</b> <b>NO PRESENTA INCUMPLIMIENTOS TRIBUTARIOS</b>	
El no presentar incumplimientos, no garantiza que el contribuyente pueda obtener la "Solvencia Fiscal", ya que el proceso de emisión de la misma, considera otras obligaciones no incluidas en el Verificador Integrado.	

---

Para actualizar tus Datos de RTU, así como verificar el detalle de las declaraciones presentadas puedes hacerlo en Agencia Virtual ingresando Usuario y Contraseña, si aún no tienes tu contraseña, ingresa a <https://portal.sat.gob.gt/portal/> selecciona Agencia Virtual en la opción "Solicitar Usuario", luego preséntate a una Agencia u Oficina Tributaria o llama al Contac Center de la SAT, teléfono 1550.



**Verifique la validez de la presente consulta**



## INFORME MENSUAL DE ACTIVIDADES REALIZADAS ✓

<b>No. Contrato Administrativo</b>		2025-202-1-2-6 ✓
<b>No. de Acuerdo Ministerial de Aprobación de contrato:</b>		RH-029-202-1-2025 ✓
<b>Tipo de Servicios:</b>		TECNICOS ✓
<b>Nombres y apellidos de la persona contratista:</b>		ANTULIO ROBERTO LÓPEZ BARRERA ✓
<b>Plazo de contratación:</b>	<b>Del:</b> 02 /01/ 2025	<b>Al:</b> 30/06/ 2025 ✓
<b>Periodo de este informe:</b>	<b>Del:</b> 01 /04/ 2025	<b>Al:</b> 30/04/ 2025 ✓
<b>Monto a Pagar: Diez mil Quetzales exactos</b>		Q. 10,000.00
<b>Prestados en:</b>		INSTITUTO GEOGRÁFICO NACIONAL, INGENIERO ALFREDO OBIOLS GÓMEZ. ✓

Señor Ministro de Agricultura, Ganadería y Alimentación:

A continuación, se detallan las actividades y avances gestionados durante el período de la contratación:

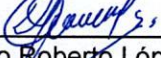
Descripción de actividades según TDR	Informe de actividades realizadas	Avance	
		Cuantitativo	Cualitativo
<b>1)</b> Servicios técnicos para colaborar en la recopilación de información documental para estudios de límites de los municipios y departamentos que le sean asignados.	Colaboré en servicios técnicos para la recopilación de información documental en los archivos de la División de Apoyo al Catastro y otros archivos, y ubicación de varias fincas para verificación de límites de los municipios de Sibinal y Tacana del departamento de San Marcos.	100 %	Finalizado
<b>2)</b> Servicios técnicos para colaborar en actividades de transcripción, análisis y digitalización de información técnica para estudio de límites de los municipios y departamentos en la División de Apoyo al Catastro.	Colaboré en servicios técnicos para la transcripción y análisis de información gráfica, Registral e Histórica obtenida en la División de Apoyo al Catastro y otros archivos, para el trazo de límites intermunicipales de los municipios de Jocotan y Chiquimula del departamento de Chiquimula Y el municipio de Guazacapan del departamento de Santa Rosa...	100 %	Finalizado



3) Servicios técnicos para colaborar en procesos de recopilación de información para dar respuesta a requerimientos que ingresan a la División de Apoyo al Catastro.	Colaboré en servicios técnicos con la recopilación de información documental en los archivos de la División de Apoyo al Catastro, ploteo de coordenadas y ubicación de varias fincas, para dar respuesta a requerimientos enviados por Instituciones públicas y Municipalidades del interior de la República, que ingresan a la División de Apoyo al Catastro.	100 %	Finalizado
4) Servicios técnicos para colaborar en dar asistencia y resolución de dudas a usuarios respecto a temas de límites y productos de la División de Apoyo al Catastro.	Colaboré en servicios técnicos con el ploteo de coordenadas y ubicación de varias fincas para la verificación del límite intermunicipal del municipio de Pueblo Nuevo Viñas, con el municipio de Guazacapan, del departamento de Santa Rosa y obtener información documental para verificación de límites intermunicipales del municipio de San Juan Ermita del Departamento de Chiquimula.	100 %	Finalizado
5) Otras actividades relacionadas con el servicio contratado, o que le sean asignadas por la autoridad superior.	Colaboré en la resolución de dudas al público en general, en el área de Mercadeo y Ventas del Instituto Geográfico Nacional, referente a la ubicación de propiedades en los municipios de Comapa, Jalpatagua y Jutiapa del departamento de Jutiapa y El Tejar del departamento de Chimaltenango.	100 %	Finalizado

El presente informe describe lo actuado por el suscrito en cumplimiento a las actividades desarrolladas durante el periodo de la contratación, y acorde a los términos de referencia de la misma.

Atentamente,

F.   
 Antulio Roberto López Barrera  
 DPI: 2344 91493 1302  
 Celular: 51717876

Se hace constar que las actividades descritas en este informe responden a lo estipulado en el contrato administrativo y sus respectivos términos de referencia, y se encuentran recibidos de conformidad, por lo que autorizo a quién corresponda, para que procedan al trámite de pago de los honorarios correspondientes.

F.   
  
 Ing. David Isaac Gómez Gómez  
 Sub-Director con Funciones Temporales  
 Instituto Geográfico Nacional -IGN-

  
 Ing. Agr. Daunno Walther Chew Dávila  
 Director  
 F.   
 Instituto Geográfico Nacional -IGN-